



Provincia di Brescia  
Comune di Lozio

# Piano Cimiteriale

All. 01

Relazione tecnica

ADOZIONE: Delibera del Consiglio Comunale n. \_\_ del \_\_/\_\_/\_\_

APPROVAZIONE: Delibera del Consiglio Comunale n. \_\_ del \_\_/\_\_/\_\_



*Geom. Ilario Baffelli*

---

Via Sergola n. 4 25053 Malegno (BS) C.F.: BFF LRI 91S28 B149W P.IVA: 03585720984  
e-mail: baffelliilario@libero.it cell. 3407216931  
Iscritto al Collegio Geometri della Provincia di Brescia al n. 6334

## INDICE

<b>1. CONSIDERAZIONI GENERALI.....</b>	<b>3</b>
<b>2. ELABORAZIONI STATISTICHE .....</b>	<b>4</b>
<b>3. ANALISI DELLO STATO ATTUALE.....</b>	<b>7</b>
3.1. Il Cimitero di Villa: stato di fatto.....	7
3.2. Il Cimitero di Laveno: stato di fatto .....	8
3.3. Il Cimitero di Sommaprada: stato di fatto .....	9
3.4. Ricettività Cimiteriale: cronologia sepolture .....	10
3.5. Ricettività Cimiteriale: occupazione .....	12
3.6. Ricettività Cimiteriale: scadenze .....	13
<b>4. EVOLUZIONE ATTESA DELLA DOMANDA DELLE DIVERSE TIPOLOGIE DI SEPOLTURA .....</b>	<b>14</b>
4.1. Disponibilità a seguito di riordino. ....	14
4.2. Determinazione del fabbisogno minimo di fosse in campo comune di inumazione .....	15
4.3. Conclusioni in merito alla determinazione del fabbisogno nei prossimi trenta anni .....	15
4.4. Fascia di rispetto cimiteriale .....	16
<b>5. ZONE CIMITERIALI SOGGETTE A VINCOLO PAESAGGISTICO OVVERO A TUTELA MONUMENTALE .....</b>	<b>17</b>
<b>6. DOTAZIONI .....</b>	<b>19</b>
6.1. Barriere architettoniche .....	19
6.1.1. <i>Cimitero di Villa</i> .....	19
6.1.2. <i>Cimitero di Laveno</i> .....	20
6.1.3. <i>Cimitero di Sommaprada</i> .....	21
6.2. Accesso ai mezzi meccanici .....	22
6.3. Dotazione di impianti idrici e servizi igienici.....	22
6.3.1. <i>Cimitero di Villa</i> .....	22
6.3.1. <i>Cimitero di Laveno</i> .....	22
6.3.2. <i>Cimitero di Sommaprada</i> .....	22
6.4. Deposito mortuario .....	22
6.4.1. <i>Cimitero di Villa</i> .....	22
6.4.2. <i>Cimitero di Laveno</i> .....	22
6.4.3. <i>Cimitero di Sommaprada</i> .....	22
6.5. Deposito temporaneo rifiuti.....	23
<b>7. PREVISIONI DI SPESA.....</b>	<b>24</b>
<b>8. PROCEDURA E PRINCIPALI NORME.....</b>	<b>25</b>
<b>9. INDICE TABELLE E FIGURE.....</b>	<b>26</b>

# 1. CONSIDERAZIONI GENERALI

Con l'entrata in vigore del Regolamento Regionale 14 giugno 2022 n. 4, i comuni sono tenuti a predisporre i piani cimiteriali per i cimiteri esistenti o da realizzare, al fine di rispondere alle necessità di sepoltura nell'arco dei vent'anni successivi.

Il Comune di Lozio non è dotato di piano cimiteriale ma solamente del Regolamento di Polizia mortuaria (approvato con delibera di C.C. n. 35/2003, e successive modifiche approvate con delibere di C.C. n. 20/2005 e n. 19/2013);

Il Comune di Lozio ha attivato la redazione dei piani cimiteriali delle tre strutture comunali:

- Cimitero di Villa;
- Cimitero di Laveno;
- Cimitero di Sommaprada;

L'elaborazione del piano fa riferimento ai dati forniti dall'ufficio preposto che ha monitorato con attenzione il variare delle richieste in un arco temporale abbondantemente significativo sul piano statistico.

Gli elementi considerati per la redazione del piano cimiteriale sono quelli stabiliti dall'art. 18, comma 4 del R.R. 4/2022 e, più precisamente, i seguenti:

- a) l'andamento medio della mortalità nell'area di competenza territoriale sulla base di dati statistici dell'ultimo decennio e di adeguate proiezioni locali;
- b) la ricettività cimiteriale esistente, distinguendo i posti destinati all'inumazione e alla tumulazione, anche in rapporto alla durata delle concessioni;
- c) l'evoluzione attesa della domanda delle diverse tipologie di sepoltura e di pratica funebre e i relativi fabbisogni;
- d) la necessità di creare maggiore disponibilità di sepolture nei cimiteri esistenti a seguito di un più razionale utilizzo delle aree e dei manufatti;
- e) l'eventuale presenza di zone soggette a vincolo paesaggistico o a tutela monumentale;
- f) il rispetto delle norme vigenti in tema di barriere architettoniche, di sicurezza dei visitatori e degli operatori cimiteriali;
- g) la necessità di garantire l'accesso ai mezzi meccanici e per la movimentazione dei feretri, indispensabili per la gestione del cimitero;
- h) la necessità di garantire adeguata dotazione di impianti idrici e di servizi igienici per il personale addetto e per i visitatori;
- i) la necessità di adeguamento delle strutture cimiteriali alle prescrizioni del presente regolamento.

## 2. ELABORAZIONI STATISTICHE

I dati demografici sono riassunti in forma tabellare e grafica e comprendono le seguenti aggregazioni:

1. Andamento Demografico nel Comune dal 2002 fino al 2022 (Tabella 1: Popolazione residente a fine anno dal 2002 al 2011; Tabella 2: Popolazione residente a fine anno dal 2012 al 2022);
2. Composizione della popolazione per fasce di età (Tabella 5: Popolazione residente totale per classe di età al 1.1.2020; Figura 3: Popolazione residente totale per classi d'età dal 1.1.2011 al 1.1.2020);
3. Andamento della mortalità media nel comune e proiezione statistica (Tabella 6: Nati e morti dal 2010 al 2019; Figura 4: Nati e morti dal 2010 al 2019);

*Tabella 1: Popolazione residente a fine anno dal 2002 al 2011*

Descrizione	2002	2003	2004	2005	2006	2007	2008	2009	2010	2011
Lozio	405	405	389	378	379	388	397	411	416	428
% di incremento rispetto all'anno precedente	/	0,00%	-3,95%	-2,83%	0,26%	2,37%	2,32%	3,53%	1,22%	2,88%

*Tabella 2: Popolazione residente a fine anno dal 2012 al 2022*

Descrizione	2012	2013	2014	2015	2016	2017	2018	2019	2020	2021	2022
Lozio	414	420	417	394	397	404	404	386	377	353	352
% di incremento rispetto all'anno precedente	-3,27%	1,45%	-0,71%	-5,52%	0,76%	1,76%	0,00%	-4,46%	-2,33%	-6,37%	-0,28%

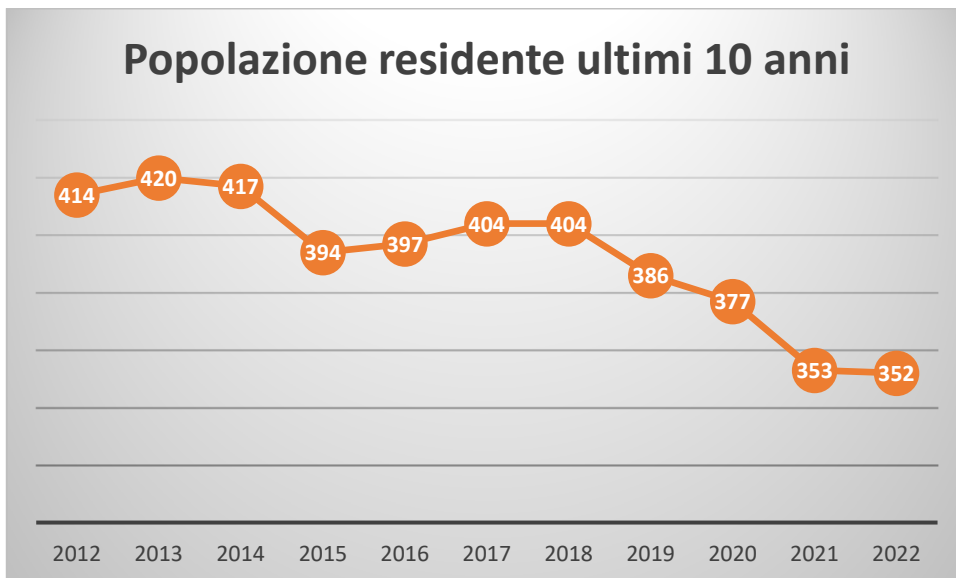


Figura 1: Popolazione residente dal 2012 al 2022

Tabella 3: Nati e morti dal 2012 al 2022

Comune	2012		2013		2014		2015		2016		2017		2018		2019		2020		2021		2022		2012-22	
	N	M	N	M	N	M	N	M	N	M	N	M	N	M	N	M	N	M	N	M	N	M	N	M
Lozio	2	14	4	8	1	6	1	11	0	3	3	6	2	9	0	5	2	8	1	11	1	14	17	95

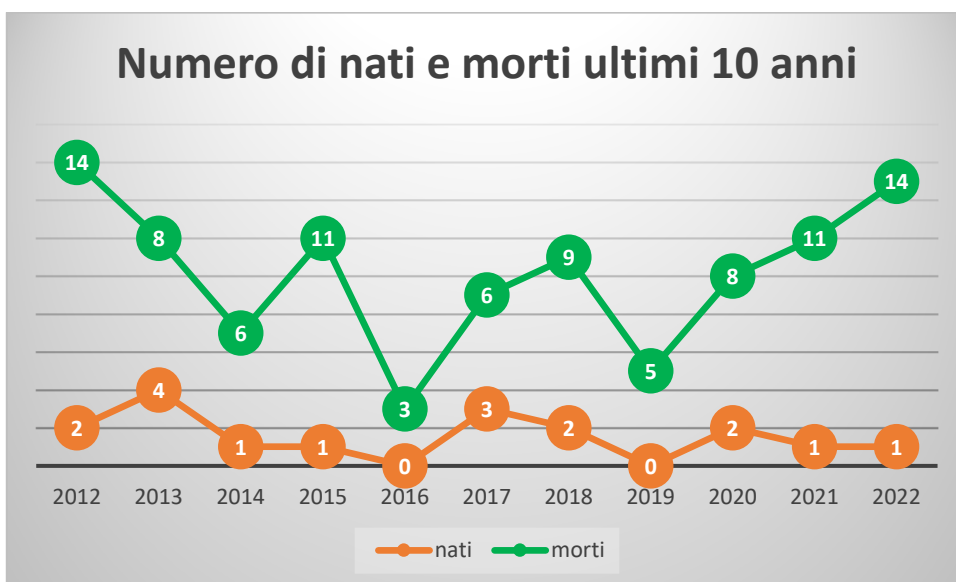


Figura 2: Nati e morti dal 2012 al 2022

Dalla lettura incrociata dei dati e dei grafici è possibile rilevare che:

- La popolazione di Lozio negli ultimi 20 anni è passata dai 405 abitanti nel 2002 ai 352 abitanti nel 2022 con un decremento complessivo di **-13,09%** pari a circa lo **-0,65%** annuo.

Il dato della popolazione per i prossimi 20 anni (termine fissato dalla normativa per la previsione e il dimensionamento del piano cimiteriale) può essere prefigurato come sintesi ed estrapolazione di diversi metodi:

- Come estrapolazione della linea di tendenza dell'ultimo decennio,  $(352/414*100=-14,98\%)$ . Nel 2042 ci si attenderebbe una popolazione in diminuzione di **53** unità pari a **299** abitanti.
- L'esame delle nascite degli ultimi 20 anni evidenziano una forte diminuzione dei nati che nell'ultimo periodo si attesta attorno ad 1 nato annuo;
- L'andamento della mortalità negli ultimi 10 anni non è costante in quanto trattasi di numeri piccoli. A titolo cautelativo possiamo affermare che il numero medio di morti annuo si attesti sulle **7 unità**.

### 3. ANALISI DELLO STATO ATTUALE

#### 3.1. Il Cimitero di Villa: stato di fatto

Il Cimitero di Villa ha un impianto architettonico tradizionale basato su un asse di simmetria centrale. Negli anni '90 è stato realizzato un ampliamento sul lato sud necessario per la realizzazione di nuovi loculi e della sala mortuaria.

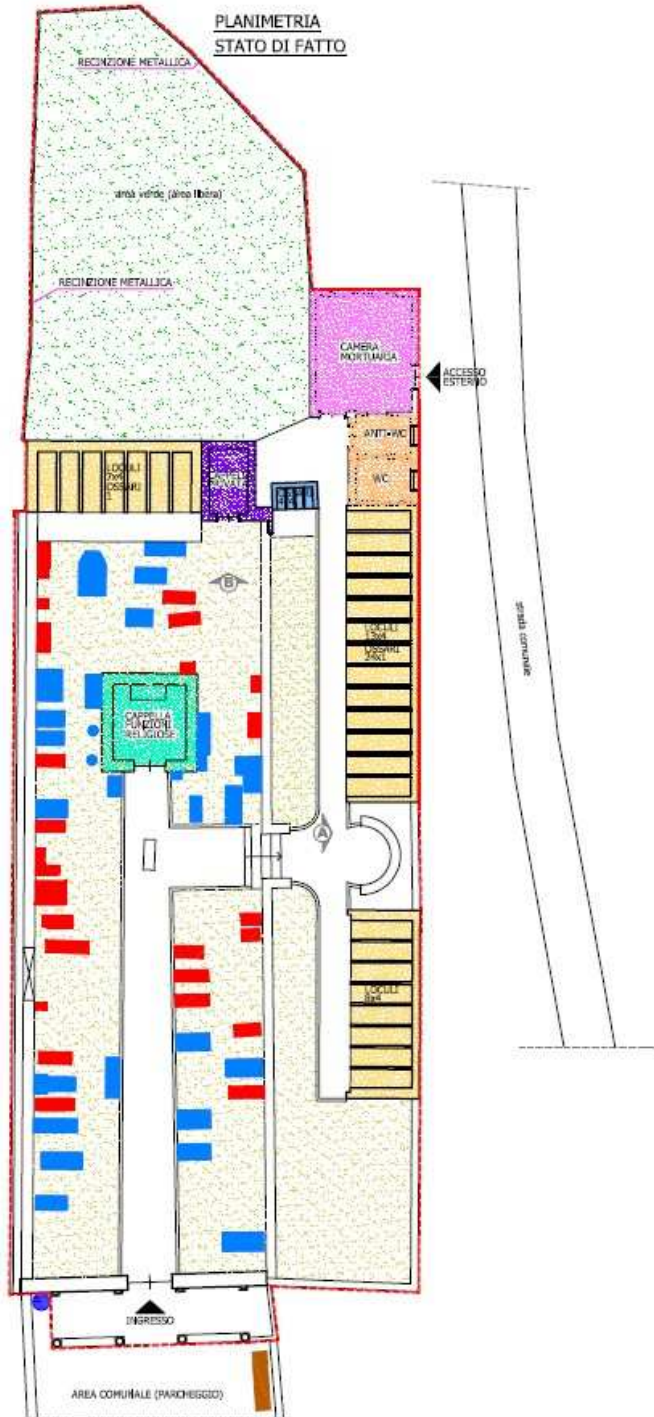


Non sono presenti servizi igienici a disposizione della popolazione.

Le caratteristiche salienti sono illustrate nell'Allegato 05: Documentazione Fotografica.

### 3.2. Il Cimitero di Laveno: stato di fatto

Il Cimitero di Laveno ha un impianto architettonico tradizionale basato su un asse di simmetria centrale. Anche in questo caso all'inizio degli anni 2000 sono stati realizzati ampliamenti per consentire la realizzazione di loculi e sala mortuaria.



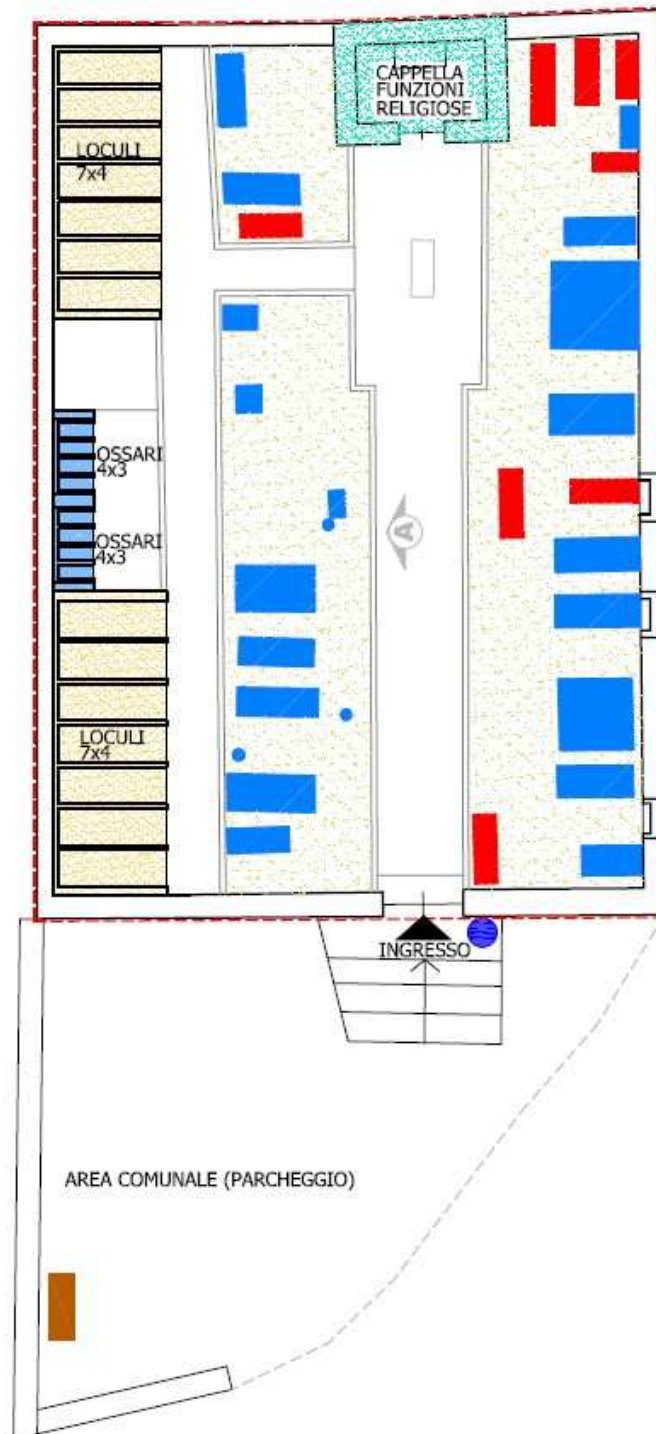
È presente un servizio igienico realizzato nei primi anni 2000 ma ad oggi non utilizzato. Le caratteristiche salienti sono illustrate nell' Allegato 05: Documentazione Fotografica.



### 3.3. Il Cimitero di Sommaprada: stato di fatto

Il Cimitero di Sommaprada ha un impianto architettonico tradizionale basato su un asse di simmetria centrale. Negli anni '70 è stato realizzato un ampliamento per consentire la costruzione di loculi.

PLANIMETRIA- STATO DI FATTO



La sala mortuaria non è presente.

I bagni non sono presenti.

Le caratteristiche salienti sono illustrate nell'Allegato 05: Documentazione Fotografica.

### 3.4. Ricettività Cimiteriale: cronologia sepolture

Al momento della redazione del presente Piano, come si rileva dalle tabelle che seguono, la ricettività cimiteriale è principalmente basata sul sistema di inumazione e tumulazione in loculi (predominante), mentre risulta limitato l'apporto dovuto alle cremazioni. Solo negli ultimi anni si rileva un incremento delle cremazioni e, di conseguenza, dell'utilizzo degli ossari. L'analisi dei dati sul sistema cimiteriale del Comune di Lozio, aggiornato al 31.12.2022 (periodo di rilevamento), può sintetizzarsi con le tabelle che seguono:

Tabella 4: Cimitero di Villa: tabella delle sepolture cimiteriali dal 2013 al 2022

ANNO	Fosse	Loculi	Ossari	Tombe familiari	Edicole	TOTALE	
	Prima Inumazione	Prima Tumulazione	Prima Tumulazione			Fosse, loculi	Tutto
2013	2	3	0	0	0	5	5
2014	0	1	1	0	0	1	2
2015	0	5	1	0	0	5	6
2016	1	2	0	0	0	3	3
2017	0	2	0	0	0	2	2
2018	0	2	0	0	0	2	2
2019	2	0	0	0	0	2	2
2020	0	3	1	0	0	3	4
2021	1	3	2	0	0	4	6
2022	1	2	0	0	0	3	3

7	23	5	0	35
---	----	---	---	----

Tabella 5: Cimitero di Laveno: tabella delle sepolture cimiteriali dal 2013 al 2022

ANNO	Fosse	Loculi	Ossari	Tombe familiari	Edicole	TOTALE	
	Prima Inumazione	Prima Tumulazione	Prima Tumulazione			Fosse, Avelli	Tutto
2013	1	4	0	0	0	5	5
2014	1	1	0	0	0	2	2
2015	1	1	0	0	0	2	2
2016	1	2	1	0	0	3	4
2017	1	1	0	0	0	2	2
2018	1	1	0	0	0	2	2
2019	0	1	1	0	0	1	2
2020	0	1	0	0	0	1	1
2021	0	1	0	0	0	1	1
2022	1	1	0	0		2	2

7	14	2	0	23
---	----	---	---	----

Tabella 6: Cimitero di Sommaprada: tabella delle sepolture cimiteriali dal 2013 al 2022

ANNO	Fosse	Loculi	Ossari	Tombe familiari	Edicole	TOTALE	
	Prima Inumazione	Prima Tumulazione	Prima Tumulazione			Fosse, Avelli	Tutto
2013	2	1	1	0	0	3	4
2014	0	1	0	0	0	1	1
2015	0	1	0	0	0	1	1
2016	0	1	0	0	0	1	1
2017	1	1	0	0	0	2	2
2018	0	0	0	0	0	0	0
2019	0	0	0	0	0	0	0
2020	0	0	0	0	0	0	0
2021	0	1	0	0	0	1	1
2022	0	1	1	0	0	1	2

3	7	2	0	12
---	---	---	---	----

Tabella 7: Totale cimiteri: tabella delle sepolture cimiteriali dal 2013 al 2022

ANNO	Fosse	Loculi	Ossari	Tombe familiari	Edicole	TOTALE	
	Prima Inumazione	Prima Tumulazione	Prima Tumulazione			Fosse, Avelli	Tutto
Villa	7	23	5	0	0	30	35
Laveno	7	14	2	0	0	21	23
Sommaprada	3	7	2	0	0	10	12

17	44	9	0	70
----	----	---	---	----

I dati evidenziano scarsa uniformità nella scelta delle sepolture con i loculi che prevalgono sulle Fosse e Ossari.

Il dato cronologico, raccolto sul periodo degli ultimi dieci anni, evidenzia la sostanziale continuità delle scelte operate.

Come sopra esposto, la previsione della preferenza di tipologia di sepoltura può ipotizzarsi ancora incentrata sull'utilizzo dei loculi ma con un cambiamento degli ultimi anni verso la cremazione e quindi verso l'utilizzo degli ossari.

### 3.5. Ricettività Cimiteriale: occupazione

I dati riportati nelle tabelle del paragrafo precedente vanno incrociati con quelli relativi allo stato di fatto dell'occupazione della struttura cimiteriale esistente.

La tabella che segue è organizzata per tipo di sepoltura, con le indicazioni relative ai cimiteri presenti sul territorio comunale, e contiene un resoconto della disponibilità attuale (31.12.2022).

Tabella 8: Ricettività Cimiteriale: occupazione delle strutture cimiteriali esistenti al 31/12/2022

	Campo di inumazione		Campo di tumulazione							
	Fosse		Loculi		Ossari		Tombe familiari		Edicole	
	Totali	Liberi	Totali	Liberi	Totali	Liberi	Totali	Liberi	Totali	Liberi
<b>Villa</b>	//	//	145	44	32	21	0	0	0	0
<b>Laveno</b>	//	//	112	21	41	35	0	0	0	0
<b>Sommaprada</b>	//	//	56	35	24	18	0	0	0	0
<b>totale</b>	//	//	313	100	97	74	0	0	0	0

Non si riportano i dati relativi alla ricettività cimiteriale delle fosse in quanto il Comune di Lozio presenta un'anomalia gestionale per questo tipo di sepoltura, sintetizzabile in tre punti:

- 1) non sono mai stati sottoscritti contratti pertanto sono presenti fosse occupate anche da più di 30 anni;
- 2) non è mai stato definito un criterio omogeneo per stabilire come debbano essere orientate ed allineate le lapidi. Il risultato è quello che si può osservare sulle tavole leggendo la situazione di rilievo: una situazione a dir poco caotica che non offre il necessario e doveroso rispetto dei defunti stessi;
- 3) la situazione caotica di cui al punto precedente rende difficoltoso, se non impossibile, operare le esumazioni con l'utilizzo di mezzi meccanici.

A fronte di questa situazione al quanto singolare, si rende necessario intervenire con le modalità ed i termini che sono stati affrontati nel Regolamento di Polizia Mortuaria prevedendo un importante intervento di modifica planimetrica dei campi di inumazione con la conseguente ed imprescindibile esumazione delle fosse più datate.

### 3.6. Ricettività Cimiteriale: scadenze

Di seguito si riportano le scadenze per i prossimi 20 anni, al fine di verificare la capacità ricettiva futura dei cimiteri comunali.

Tabella 9: Scadenze di LOCULI e OSSARI per i prossimi 20 anni

Anni	LOCULI	OSSARI
2023	10	0
2024	13	0
2025	5	0
2026	4	0
2027	7	0
2028	0	0
2029	7	0
2030	0	0
2031	1	0
2032	4	0
2033	0	0
2034	0	0
2035	2	0
2036	5	0
2037	4	0
2038	3	0
2039	5	0
2040	48	0
2041	9	0
2042	11	0
Tot.	138	0

## 4. EVOLUZIONE ATTESA DELLA DOMANDA DELLE DIVERSE TIPOLOGIE DI SEPOLTURA

Dall'analisi statistica del tipo di sepoltura nell'ultimo decennio emerge questo rapporto:

Tabella 10: Rapporto tipo di sepolture ultimo decennio

ANNO	Fosse	Loculi	Ossari	Tombe familiari	Edicole	TOTALE	
						Fosse, Ossari	Tutto
<b>Villa</b>	20,00%	65,71%	14,29%	0,00%	0,00%	85,71%	100,00%
<b>Laveno</b>	30,43%	60,87%	8,70%	0,00%	0,00%	91,30%	100,00%
<b>Sommaprada</b>	25,00%	58,33%	16,67%	0,00%	0,00%	83,33%	100,00%

Mediamente si può affermare che la tumulazione è praticata nel 61,64% dei casi. Solo il 25,14% è destinata all'inumazione e la cremazione è molto limitata anche se in crescita.

### 4.1. Disponibilità a seguito di riordino.

Per tutti cimiteri sono stati completamente ridisegnati e migliorati gli spazi per le fosse e i percorsi pedonali al fine uniformare e dare il giusto decoro alle fosse e al cimitero in generale.

Tabella 11: Ricettività Cimiteriale: capacità di progetto totale

	Fosse	Loculi	Ossari	Cappelle familiari	Edicole	Totale
<b>Villa</b>	43	145	32	0	0	220
<b>Laveno</b>	29	112	41	4	0	186
<b>Sommaprada</b>	20	56	24	0	0	100
<b>Totale</b>	92	313	97	4	0	506

## 4.2. Determinazione del fabbisogno minimo di fosse in campo comune di inumazione

Il calcolo del fabbisogno di fosse per i soli cimiteri comunali risulta dall'applicazione della normativa vigente (art. 18 del R.R. 4/2022).

Tabella 12: Calcolo fabbisogno minimo di fosse di inumazione

Calcolo fabbisogno minimo di fosse di inumazione					
	Totale inumazione negli ultimi 10 anni	Incremento del 50%	Fabbisogno fosse per i prossimi 10 anni	Fabbisogno fosse per i prossimi 20 anni	Fabbisogno fosse per i prossimi 30 anni
Villa	7	4	11	22	33
Laveno	7	4	11	22	33
Sommaprada	3	2	5	10	15
	17	10	27	54	81

Risulta verificato, in quanto 92 > di 81

## 4.3. Conclusioni in merito alla determinazione del fabbisogno nei prossimi trenta anni

Dall'analisi statistica del tipo di sepoltura nell'ultimo decennio, tenute in considerazioni le concessioni che andranno a scadere nei prossimi 30 anni e ipotizzando cautelativamente di riproporre per i prossimi 30 anni tassi di crescita/decremento della popolazione è possibile verificare il soddisfacimento del fabbisogno ipotizzato.

Tabella 13: Determinazione del fabbisogno nei prossimi trenta anni

Determinazione del fabbisogno nei prossimi trenta anni			
	Numero medio di morti all'anno valutati negli ultimi 10 anni	Fabbisogno totale per i prossimi 20 anni	Fabbisogno totale per i prossimi 30 anni
Villa	3,5	70	105
Laveno	2,3	46	69
Sommaprada	1,2	24	36
	7	140	210

Tabella 14: Verifica disponibilità totale (Fosse + Loculi)

<b>Verifica disponibilità totale (Fosse + Loculi)</b>				
	<b>Posti liberi loculi</b>	<b>Loculi in scadenza nei prossimi 30 anni</b>	<b>Fosse libere nei prossimi 30 anni</b>	<b>Totale per i prossimi 30 anni</b>
<b>Villa</b>	44	67	43	154
<b>Laveno</b>	21	63	29	113
<b>Sommaprada</b>	35	8	20	63
	100	138	92	330

**Risulta verificato, in quanto 330 > di 210**

#### **4.4. Fascia di rispetto cimiteriale**

Per questo punto si rimanda alla tavola grafica 01.



## 5. ZONE CIMITERIALI SOGGETTE A VINCOLO PAESAGGISTICO OVVERO A TUTELA MONUMENTALE

I cimiteri del Comune di Lozio, per epoca di costruzione, sono soggetti alle norme di cui alla Parte seconda Titolo I del D.Lgs. 42/2004 – sui beni culturali – per la parte propria del Comune che sia stata "opera di autore non più vivente e la cui esecuzione risalga ad oltre settant'anni", finché non sia stata eseguita la verifica di interesse culturale di cui al comma 2 dell'art. 12 del D.Lgs 42/04. L'art. 10 recita:

### **Art. 10. Beni culturali**

1. Sono beni culturali le cose immobili e mobili appartenenti allo Stato, alle regioni, agli altri enti pubblici territoriali, nonché ad ogni altro ente ed istituto pubblico e a persone giuridiche private senza fine di lucro, ivi compresi gli enti ecclesiastici civilmente riconosciuti, che presentano interesse artistico, storico, archeologico o etnoantropologico.  
(comma così modificato dall'art. 2 del d.lgs. n. 62 del 2008)

2. Sono inoltre beni culturali:

- a) le raccolte di musei, pinacoteche, gallerie e altri luoghi espositivi dello Stato, delle regioni, degli altri enti pubblici territoriali, nonché di ogni altro ente ed istituto pubblico;
- b) gli archivi e i singoli documenti dello Stato, delle regioni, degli altri enti pubblici territoriali, nonché di ogni altro ente ed istituto pubblico;
- c) le raccolte librerie delle biblioteche dello Stato, delle regioni, degli altri enti pubblici territoriali, nonché di ogni altro ente e istituto pubblico, ad eccezione delle raccolte che assolvono alle funzioni delle biblioteche indicate all'articolo 47, comma 2, del d.P.R. 24 luglio 1977, n. 616.

3. Sono altresì beni culturali, quando sia intervenuta la dichiarazione prevista dall'articolo 13:

- a) le cose immobili e mobili che presentano interesse artistico, storico, archeologico o etnoantropologico particolarmente importante, appartenenti a soggetti diversi da quelli indicati al comma 1;
- b) gli archivi e i singoli documenti, appartenenti a privati, che rivestono interesse storico particolarmente importante;
- c) le raccolte librerie, appartenenti a privati, di eccezionale interesse culturale;
- d) le cose immobili e mobili, a chiunque appartenenti, che rivestono un interesse particolarmente importante a causa del loro riferimento con la storia politica, militare, della letteratura, dell'arte, della scienza, della tecnica, dell'industria e della cultura in genere, ovvero quali testimonianze dell'identità e della storia delle istituzioni pubbliche, collettive o religiose;  
(lettera così modificata dall'art. 2 del d.lgs. n. 62 del 2008)
- d-bis) le cose, a chiunque appartenenti, che presentano un interesse artistico, storico, archeologico o etnoantropologico eccezionale per l'integrità e la completezza del patrimonio culturale della Nazione;  
(lettera introdotta dall'art. 1, comma 175, lettera a), legge n. 124 del 2017)
- e) le collezioni o serie di oggetti, a chiunque appartenenti, che non siano ricomprese fra quelle indicate al comma 2 e che, per tradizione, fama e particolari caratteristiche ambientali, ovvero per rilevanza artistica, storica, archeologica, numismatica o etnoantropologica, rivestano come complesso un eccezionale interesse.

4. Sono comprese tra le cose indicate al comma 1 e al comma 3, lettera a):

- a) le cose che interessano la paleontologia, la preistoria e le primitive civiltà;
- b) le cose di interesse numismatico che, in rapporto all'epoca, alle tecniche e ai materiali di produzione, nonché al contesto di riferimento, abbiano carattere di rarità o di pregio;  
(lettera così modificata dall'art. 2 del d.lgs. n. 156 del 2006 poi dall'art. 2 del d.lgs. n. 62 del 2008)
- c) i manoscritti, gli autografi, i carteggi, gli incunaboli, nonché i libri, le stampe e le incisioni, con relative matrici, aventi carattere di rarità e di pregio;
- d) le carte geografiche e gli spartiti musicali aventi carattere di rarità e di pregio;
- e) le fotografie, con relativi negativi e matrici, le pellicole cinematografiche ed i supporti audiovisivi in genere, aventi carattere di rarità e di pregio;
- f) le ville, i parchi e i giardini che abbiano interesse artistico o storico;
- g) le pubbliche piazze, vie, strade e altri spazi aperti urbani di interesse artistico o storico;
- h) i siti minerari di interesse storico od etnoantropologico;
- i) le navi e i galleggianti aventi interesse artistico, storico od etnoantropologico;
- l) le architetture rurali aventi interesse storico od etnoantropologico quali testimonianze dell'economia rurale tradizionale.

5. Salvo quanto disposto dagli articoli 64 e 178, non sono soggette alla disciplina del presente titolo le cose indicate al comma 1 e al comma 3, lettere a) ed e), che siano opera di autore vivente o la cui esecuzione non risalga ad oltre settanta anni, nonché le cose indicate al comma 3, lettera d-bis), che siano opera di autore vivente o la cui esecuzione non risalga ad oltre cinquanta anni.

Le tombe di proprietà di privati concessionari non sono soggette alla disciplina del citato Titolo I se non vi è stata la dichiarazione d'interesse culturale di cui all'art. 13 del citato D.Lgs. 42/04.

È quindi utile che l'Amministrazione comunale si attivi nelle forme previste dal D.Lgs. 42/04 per stabilire se ed eventualmente quanta parte dei cimiteri posseggono le caratteristiche di tutela massima.

## 6. DOTAZIONI

### 6.1. Barriere architettoniche

#### 6.1.1. Cimitero di Villa

L'accesso principale al cimitero avviene dalla stessa quota del marciapiede esterno.

Per garantire l'accessibilità sarà necessario realizzare la pavimentazione del viale principale che oggi è costituito da ghiaia.

I movimenti all'interno del cimitero sono stati facilitati prevedendo la realizzazione di una rampa per accedere alla zona posta a valle.



Figura 22: Estratto della planimetria di progetto per il Cimitero di Villa

### 6.1.2. Cimitero di Laveno

L'accesso al cimitero avviene dalla stessa quota dell'area esterna. Anche in questo caso è necessario pavimentare il viale principale di accesso.

Per raggiungere la parte nord del cimitero si prevede la realizzazione di una rampa per il superamento del dislivello.

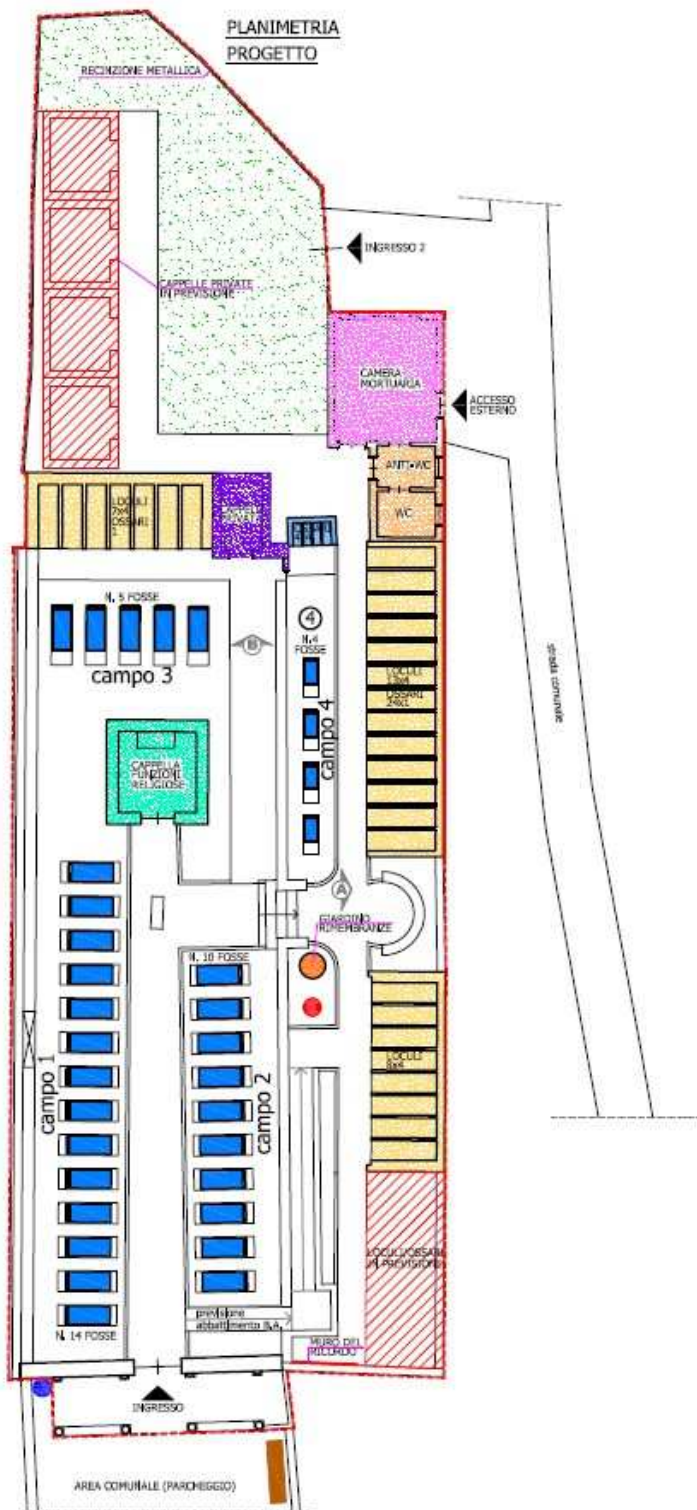


Figura 23: Estratto della planimetria di progetto per il Cimitero di Laveno

### 6.1.3. Cimitero di Sommaprada

L'accesso al cimitero avviene dal parcheggio comunale mediante una scalinata; è prevista la realizzazione di una rampa per l'accesso dal parcheggio e la pavimentazione del viale principale.

I caratteri dell'accessibilità sono presenti in ogni parte del cimitero essendo sviluppato su un solo livello e senza alcun ostacolo.

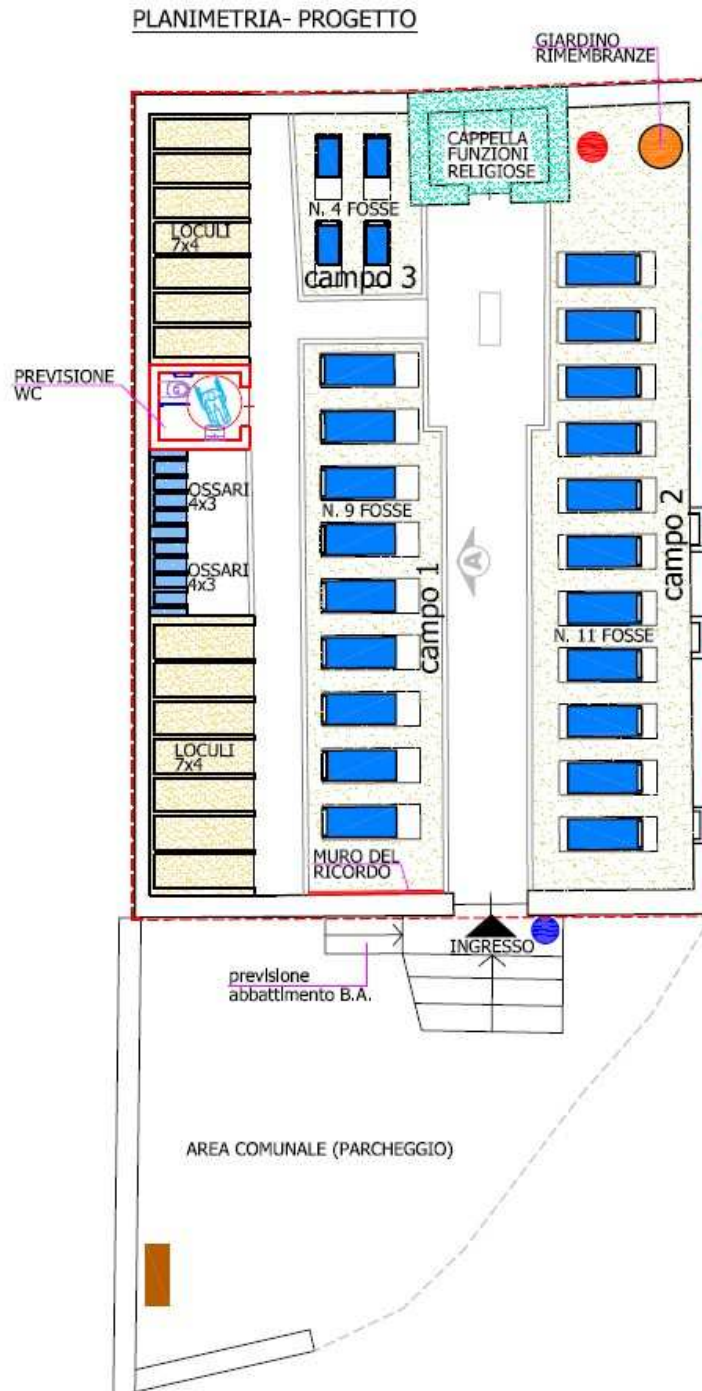


Figura 25: Estratto della planimetria di progetto per il Cimitero di Sommaprada

## **6.2. Accesso ai mezzi meccanici**

Tutte le strutture cimiteriali del Comune dispongono di accessi pedonali e carrabili adeguati per l'accesso ai mezzi meccanici e per la movimentazione dei feretri.

Nel cimitero di Villa è prevista la realizzazione di un nuovo accesso per raggiungere comodamente la zona sud del cimitero dove sono localizzati i servizi igienici, la sala mortuaria e n. 2 batterie di loculi.

## **6.3. Dotazione di impianti idrici e servizi igienici**

### **6.3.1. Cimitero di Villa**

Il cimitero nella sua configurazione attuale è sprovvisto di servizi igienici per i visitatori.

La sala mortuaria è dotata di un servizio igienico ad uso esclusivo del personale dipendente.

Il Piano cimiteriale prevede la realizzazione del servizio igienico per i visitatori nelle adiacenze della camera mortuaria esistente.

### **6.3.1. Cimitero di Laveno**

Il cimitero nella sua configurazione attuale dispone di impianti idrici e servizi igienici per il personale addetto e per i visitatori al momento non utilizzati. Con un semplice intervento di manutenzione ordinaria si potrà garantire la piena funzionalità.

### **6.3.2. Cimitero di Sommaprada**

Il cimitero nella sua configurazione attuale dispone di impianti idrici e non dispone di servizi igienici per il personale addetto e per i visitatori.

Il Piano cimiteriale prevedere la creazione di adeguati servizi igienici.

## **6.4. Deposito mortuario**

### **6.4.1. Cimitero di Villa**

Il deposito mortuario è illuminato e dotato di un servizio igienico dedicato e di finestre. Il pavimento e le pareti sono di materiale facilmente lavabile.

### **6.4.2. Cimitero di Laveno**

Il deposito mortuario esistente non è attualmente utilizzato. Con un semplice intervento di manutenzione ordinaria si potrà garantire il pieno funzionamento.

### **6.4.3. Cimitero di Sommaprada**

Il deposito mortuario non è presente e non è previsto.

## **6.5. Deposito temporaneo rifiuti**

Il piano ha individuato all'interno di ciascuna struttura cimiteriale aree deputate al deposito temporaneo dei rifiuti.

## 7. PREVISIONI DI SPESA

Di seguito si riporta un calcolo sommario della spesa che dovrà essere sostenuta per adeguare le strutture esistenti alle previsioni progettuali del presente piano.

Si evidenzia che trattasi di "calcolo sommario" pertanto, per avere una previsione di spesa più attendibile, l'Amministrazione Comunale dovrà procedere a redigere una progettazione di fattibilità tecnico-economica.

<b>Cimitero di Villa</b>		
<i>Opere</i>	<i>Temporizzazione prevista</i>	<i>Costo indicativo stimato</i>
Pavimentazione viale principale e realizzazione nuovo accesso (ingresso 2)	2024	€ 20.000,00
Creazione nuovo servizio igienico	2025	€ 18.000,00
Realizzazione rampa di accesso alla zona sud del cimitero	2026	€ 25.000,00

<b>Cimitero di Laveno</b>		
<i>Opere</i>	<i>Temporizzazione prevista</i>	<i>Costo indicativo stimato</i>
Manutenzione ordinaria del servizio igienico e della camera mortuaria	2024	€ 8.000,00
Pavimentazione viale principale	2025	€ 12.000,00
Realizzazione nuova rampa di accesso lato a monte	2026	€ 22.000,00
Manutenzione strada accesso secondario	2027	€ 30.000,00

<b>Cimitero di Sommaprada</b>		
<i>Opere</i>	<i>Temporizzazione prevista</i>	<i>Costo indicativo stimato</i>
Pavimentazione viale principale e rampa di accesso	2025	€ 15.000,00
Creazione servizio igienico	2026	€ 18.000,00



## 8. PROCEDURA E PRINCIPALI NORME

L'adozione del Piano Cimiteriale avviene ai sensi dell'art. 75 comma 2 della L.R. 33/2009 del 31.12.2009 e più dettagliatamente all'art. 18 ed all'allegato II del relativo regolamento di attuazione (R.R. 14 giugno 2022 n. 4) prevedono deliberazioni comunali previa l'acquisizione dei pareri dell'ATS territorialmente competente e dell'ARPA (Agenzia regionale protezione dell'ambiente). I predetti Enti esprimono il proprio parere entro i termini di sessanta giorni, conseguentemente l'Amministrazione lo approva e l'iter procedurale è concluso.

La normativa che presiede la realizzazione e la gestione degli impianti cimiteriali fa riferimento ai seguenti dispositivi sovracomunali:

- R.D. 27/07/1934 n. 1265 T.U.LL.SS.;
- D.P.R. 10/09/1990 n. 285 "Approvazione del regolamento di polizia mortuaria";
- Circolare del Ministero della Sanità 24/06/1993 n. 24 - "Regolamento di polizia mortuaria. Circolare esplicativa";
- Legge 30/03/2001 n. 130 "Disposizioni in materia di cremazione e dispersione delle ceneri".
- L.R. 22/2003 – "Norme in materia di attività e servizi necroscopici, funebri e cimiteriali" (ora abrogato ed inserito nella l.r. 33/2009);
- R.R. 6/2004 – "Regolamento in materia di attività funebri e cimiteriali" (ora abrogato e sostituito dal R.R. 4/2022);
- Circolare 30/05/2005 n. 21 – "Indirizzi applicativi del regolamento regionale";
- R.R. 01/2007 – "Modifiche al regolamento in materia di attività funebri e cimiteriali" (ora abrogato e sostituito dal R.R. 4/2022);;
- D.G.R. 8/2007 4642 – "Gli impianti di cremazione in Lombardia".
- L.R. 33/2009 – "Testo unico delle leggi regionali in materia di sanità";
- R.R. 4/2022 – Regolamento Regionale 14 giugno 2022 n. 4 (Regolamento di attuazione del Titolo VI bis della legge regionale 30 dicembre 2009, n. 33).

## 9. INDICE TABELLE E FIGURE

Tabella 1: Popolazione residente a fine anno dal 2002 al 2011.....	4
Tabella 2: Popolazione residente a fine anno dal 2012 al 2022.....	4
Tabella 3: Nati e morti dal 2012 al 2022.....	5
Tabella 4: Cimitero di Villa: tabella delle sepolture cimiteriali dal 2013 al 2022 .....	10
Tabella 5: Cimitero di Laveno: tabella delle sepolture cimiteriali dal 2013 al 2022.....	10
Tabella 6: Cimitero di Sommaprada: tabella delle sepolture cimiteriali dal 2013 al 2022.....	11
Tabella 7: Totale cimiteri: tabella delle sepolture cimiteriali dal 2013 al 2022 .....	11
Tabella 8: Ricettività Cimiteriale: occupazione delle strutture cimiteriali esistenti al 31/12/2022 .....	12
Tabella 9: Scadenze di LOCULI e OSSARI per i prossimi 20 anni.....	13
Tabella 10: Rapporto tipo di sepolture ultimo decennio .....	14
Tabella 11: Ricettività Cimiteriale: capacità di progetto totale.....	14
Tabella 12: Calcolo fabbisogno minimo di fosse di inumazione.....	15
Tabella 13: Determinazione del fabbisogno nei prossimi trenta anni .....	15
Tabella 14: Verifica disponibilità totale (Fosse + Loculi) .....	16
Figura 1: Popolazione residente dal 2012 al 2022.....	5
Figura 2: Nati e morti dal 2012 al 2022 .....	5