



INCONTRO CON LA POPOLAZIONE

Gennaio 2025
I 200 giorni trascorsi insieme... e i prossimi 200

CENTRO PER LA FAMIGLIA Family Link

UN LUOGO IN PIU' AL SERVIZIO DELLA TUA FAMIGLIA IN VALCAMONICA

Uno spazio gratuito di accoglienza e orientamento
mirato a promuovere il benessere del singolo, della coppia
e della famiglia in tutti i suoi cicli di vita

SPORTELLLO D'ASCOLTO E ORIENTAMENTO



Family Link

Sportello d'ascolto e orientamento
Attività di gruppo | Incontri formativi



Uno spazio gratuito in cui promuovere il benessere del singolo, di coppia, della famiglia

Supporto genitoriale | Stimolazione cognitiva e
socializzazione per la terza età | Attività
laboratoriali per ragazzi | Gruppi di sostegno
per adulti e caregiver

SOS Genitori | M-Art | Relazioni-Amo-Ci | Un the per te | Attiva-Mente

Sistema Socio Sanitario
Regione Lombardia
ATS Montagna
ASST Valcamonica

SOS GENITORI
SOGNANDO OASI SICURE

IL CENTRO PER LA FAMIGLIA - FAMILY LINK propone un ciclo di quattro incontri gratuiti rivolti ai genitori che abbiano voglia di confrontarsi con altri vissuti ed esperienze. Sono previsti, per ogni incontro, anche laboratori per bambini e ragazzi!

**28 OTTOBRE
11 e 25 NOVEMBRE
9 DICEMBRE**
dalle 18.15 alle 19.30
**PISOGNE, presso il Comune
in Viale Vallecamonica, 2**

Conducono l'incontro:
dott.ssa Marzia Morandini - Psicologa ASST Valcamonica
dott.ssa Veronica Giudizi - Assistente sociale Comune di Pisogne
dott.ssa Pamela Capellazzi - Presidente e formatrice Coop. Assolo Educatrici Cooperativa Assolo

Per informazioni:
☎ 366 9075652
☎ 333 4928355

Finanziato da Regione Lombardia con il Fondo per le politiche della famiglia della Presidenza del Consiglio dei Ministri

CASA
IL COMUNITÀ
Assolo

Sistema Socio Sanitario
Regione Lombardia
ATS Montagna
ASST Valcamonica

**CENTRO PER LA FAMIGLIA
Family Link**

M-ART
UN PIANETA DI ESPERIENZE!
Incontri esperienziali con attività laboratoriali rivolti ai ragazzi tra gli 11 e i 13 anni per esplorare il mondo dell'adolescenza!

**LUNEDÌ 18 NOVEMBRE
LUNEDÌ 2 E 16 DICEMBRE**
dalle 16.30 alle 17.30
**VEZZA D'OGGIO, presso Palestra Scuole Medie
via Nazionale 59**

Conducono l'incontro:
dott.ssa Maria Boffelli - psicologa ASST Valcamonica
educatrici Cooperativa Assolo

Per informazioni
☎ 331 6862331

Finanziato da Regione Lombardia con il Fondo per le politiche della famiglia della Presidenza del Consiglio dei Ministri

CASA
IL COMUNITÀ
Assolo

Sistema Socio Sanitario
Regione Lombardia
ATS Montagna
ASST Valcamonica

**CENTRO PER LA FAMIGLIA
Family Link**

RELAZIONI-AMO-CI
prossimi incontri:

MERCOLEDÌ 20 NOVEMBRE
CEDEGOLO, Centro Anziani (Palestra Comunale)
dalle 16.00 alle 18.00

MERCOLEDÌ 18 DICEMBRE
DARFO B.T., Sala Civica in Piazza Medaglie d'Oro
dalle 16.00 alle 18.00

Conducono l'incontro:
dott.ssa Maria Boffelli e Marzia Morandini - psicologhe ASST Valcamonica
dott.ssa Paola Palazzotto - assistente sociale Azienda Territoriale per i Servizi alla Persona

Per informazioni
☎ 331 6862331

Finanziato da Regione Lombardia con il Fondo per le politiche della famiglia della Presidenza del Consiglio dei Ministri

CASA
IL COMUNITÀ
Assolo

Sistema Socio Sanitario
Regione Lombardia
ATS Montagna
ASST Valcamonica

**CENTRO PER LA FAMIGLIA
Family Link**

Un The per Te

Uno spazio d'incontro, gratuito e aperto, dedicato a persone impegnate concretamente ed emotivamente nella gestione dell'assistenza ai propri familiari affetti da patologie o disabilità. Un the... insieme!

MERCOLEDÌ 11 DICEMBRE
dalle 17.00 alle 18.00
**OSSIMO, presso la Casa di Comunità
in via G. Marconi 19**

Conducono l'incontro:
dott.ssa Marzia Morandini e Maria Boffelli - psicologhe ASST Valcamonica
dott.ssa Paola Palazzotto - Assistente Sociale ATSP

Per prenotazioni
☎ 331 6862331

Finanziato da Regione Lombardia con il Fondo per le politiche della famiglia della Presidenza del Consiglio dei Ministri

CASA
IL COMUNITÀ
Assolo

Sistema Socio Sanitario
Regione Lombardia
ATS Montagna
ASST Valcamonica

ATTIVA-MENTE
TERZA ETA'

IL CENTRO PER LA FAMIGLIA - FAMILY LINK organizza un ciclo di 4 incontri gratuiti di socializzazione e di stimolazione cognitiva: una palestra per la mente!

IL PRIMO GRUPPO si troverà il **MARTEDÌ**
a partire dal **12/11** dalle **9:00** alle **10:00**

IL SECONDO GRUPPO si troverà il **GIOVEDÌ**
a partire dal **14/11** dalle **9:00** alle **10:00**

ESINE, Centro Anziani via Civitanove Marche 1 A


Conducono l'incontro:
dott.ssa Marzia Morandini - Psicologa ASST Valcamonica
dott.ssa Paola Palazzotto - Assistente Sociale ATSP
educatrici Cooperativa Assolo

PRENOTAZIONE OBBLIGATORIA
☎ 331 6862331

Finanziato da Regione Lombardia con il Fondo per le politiche della famiglia della Presidenza del Consiglio dei Ministri

CASA
IL COMUNITÀ
Assolo

CENTRO PER LA FAMIGLIA



Bergsteigerdörfer

Villaggio degli Alpinisti
Valle di Lozio



BERGSTEIGER
DÖRFER

VALLE DI LOZIO

Guida turistica, carta dei sentieri e mappa delle frazioni

Ristampa della guida, progettazione e stampa della carta dei sentieri e mappa delle frazioni. Realizzate con il contributo della Regione Lombardia, grazie alla 2^a edizione del bando "OgniGiorno InLombardia" 2024.



Comune di Lozio



BERGSTEIGER
DÖRFER
VALLE DI LOZIO



Guida Bergsteigerdörfer - Valle di Lozio



20

Attività all'aria aperta

Nel corso del tempo, le montagne e quindi l'alpinismo hanno sempre fatto parte della storia della Valle di Lozio. Per gli abitanti l'attività alpinistica, prima di essere uno svago, è sempre stata una necessità: dovevano infatti salire in quota per le attività della vita quotidiana, come sfalciare i prati, ma anche per recarsi nelle valli vicine o in Paesi confinanti come la Svizzera.

Giro ad anello che interessa le 4 frazioni del comune di Lozio. Partenza dal parcheggio dell'abitato di Villa, località "Al de Ge" (mt 995), subito dopo la prima fontana si prende l'evidente strada in salita (via Tito Speri) che poco sopra, ad una santella, incrocia la strada sterrata della Sella (segnavia CAI 136). La partenza può avvenire anche dal parcheggio situato in fondo al paese (parcheggio Re 1.020 mt) dove passa il sentiero CAI 136. La strada è per lo più pianeggiante con brevi salite; passando alcuni corsi d'acqua si arriva al Dosso della Sella e il percorso prosegue pianeggiante nel bosco fino ad un bivio vicino ad un crocifisso ed una santella (mt 1.070). Salendo a sinistra si raggiungere la chiesetta di Santa Cristina (mt 1.155) e a destra del Santuario si incrocia il

Escursionismo

HURTIE - Il sentiero dell'acqua

Tempo: 3:00 Difficoltà: ★☆☆



Legenda:
Turistico ★☆☆
Escursionistico ★★☆☆
Escursionista Esperto ★★☆☆

sentiero CAI (ex 81 ora 190) che scende verso Sommaprada. Si può evitare la salita al santuario proseguendo sulla strada della Sella (sentiero 136) fino al parcheggio di Val de Rina (mt 1.050 m) a Sommaprada. Da qui si attraversa il piccolo borgo fino ad incrociare una santella, la si oltrepassa, e si prosegue sulla vecchia strada comunale che porta a Laveno. La visita al piccolo borgo è d'obbligo! Nella parte bassa del paese, sotto il Municipio ed il Bar, parte la vecchia strada che, passando dalla località San Nazzaro, porta a Sucinva la frazione più a bassa quota. Da Sucinva seguendo una piccola stradina sterrata detta "Strada delle viti" che parte all'inizio l'abitato si raggiunge Camerata, un piccolo gruppo di case; qui vicino alla fontana svoltiamo a destra per via Bartolo da Lozio, e passato il primo gruppo di case (ex cooperativa ed agriturismo), imbocchiamo la vecchia strada comunale Maligno/Villa che tra prati e boschi ci riporta dai 798 m di Camerata ai 1010 m di Villa.

Villa-castello dei Nobili

La strada del castello

Tempo: 0:30 Difficoltà: ★☆☆

Partendo dall'incantevole borgo di Villa e seguendo le indicazioni dei colorati cartelli realizzati con cura dagli studenti della scuola primaria ci si avventura lungo un percorso che racconta la storia leggendaria del Castello. L'itinerario inizia con una strada scoscesa che conduce lungo la "Costa del castel", attraversando ripidi tornanti e due piccoli ponti che permettono di attraversare il solco del torrente Scalvinù, solitamente secco. Dopo il secondo ponte, ci si trova di fronte a un bivio: a sinistra, un sentiero costeggia la roccia e in soli 15 minuti conduce alla maestosa Torre, mentre proseguendo dritto si giunge ai ruderi del Castello.

Laveno Ceto Cave di pietra Col de l'oca

La strada delle cave e della resistenza

Tempo: 2:00 Difficoltà: ★☆☆



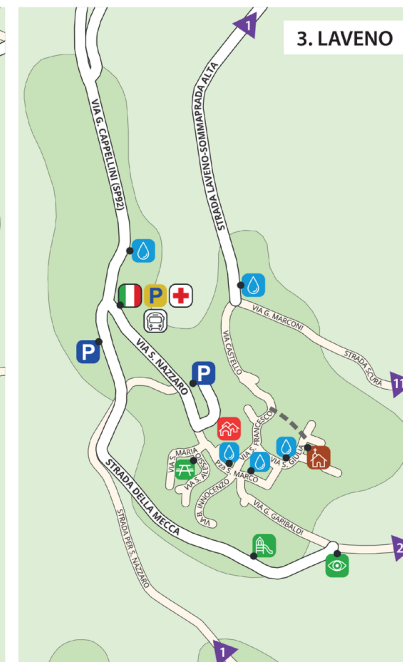
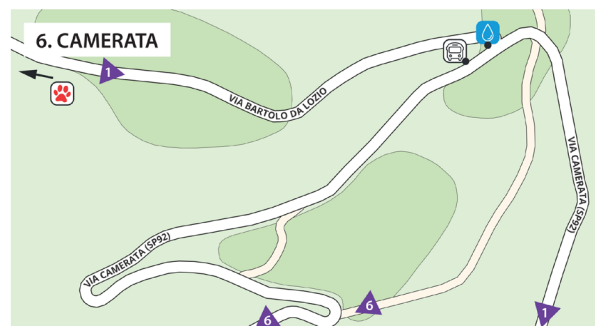
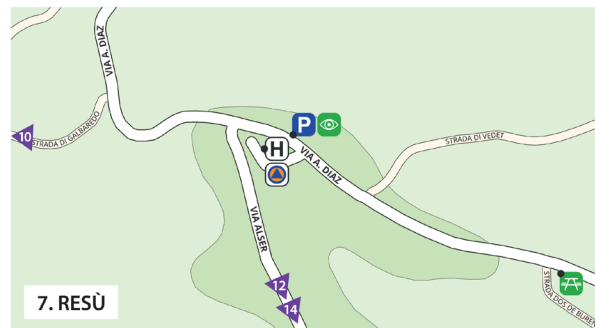
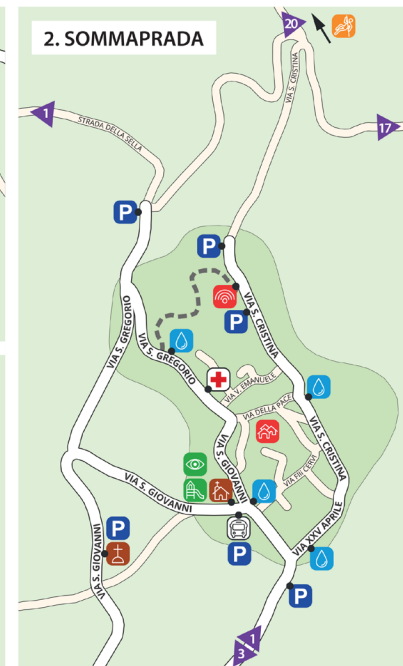
Dalla sede del municipio di Laveno, l'avventura inizia scendendo verso il bivio per San Nazzaro. Da qui, il viaggio si snoda attraverso una piacevole strada di circonvallazione che abbraccia il borgo di Laveno, dirigendosi verso la località di Bratari. Proseguendo, la strada si fa sterrata, iniziando una discesa che invita a continuare il cammino fino a Goli, dove si attraversa una pittoresca fontana. Dopo aver superato un bivio arricchito da una graziosa santella, si affronta il Coren, imponente roccia che sovrasta la strada, e si attraversa il torrente Stabilello. Girando verso sud e riprendendo quota, si rimane fedeli al percorso principale, entrando in località Set, da cui si



LUOGHI DI INTERESSE E SERVIZI PUBBLICI



Con il contributo di:



Carta dei sentieri e mappa delle frazioni

PERCORSI ESCURSIONISTICI NELLA VALLE DI LOZIO

- 1 **Hurtie** - Il sentiero dell'acqua: Sucinva - S. Nazzaro - Laveno - Sommaprada - bivio S. Cristina - var. S. Cristina - Villa - Camerata - Sucinva [T]
- 2 **Big Bench**: Laveno - Case del Ceto - Big Bench/Dòs de l'Oca [T]
- 3 **Monti di Cerveno**: Sommaprada - Gácc - Pràt Tont - Casa di P. Daniele - M.te Arso [T]
- 4 **Sentiero della Resistenza**: Big Bench - bivio Bait de Luden - var. Còl de l'Oca - Strada Monti di Cerveno - M.te Arso [T]
- 5 **Còl de l'Oca**: Sucinva - Le Coler - Serét - bivio Manede - Còl de l'Oca [T]
- 6 **Pat**: Camerata - Lanico - Planesa - Carbuni - Plode - Teda - Pat - Fèit - Doane - bivio Plagne/ciaspolata [T]
- 7 **Lago di Lova**: M.ga Önder (alta) - Colle Mignone - Lago di Lova [T]
- 8 **Malegno**: Sucinva - Calcineria - Le lcc - Malegno [T]
- 9 **Castello dei Nobili**: Loc. Re - Castello [T]
- 10 **Galbarè**: Loc. Resù - Put del Fer - Galbarè - Sòc - Put del Fer [T]
- 11 **Cima Plasse**: Laveno - Gácc - Cima Plasse - Plagne de Calà [T]
- 12 **Sentiero ciaspolata**: Loc. Resù - Dòs de Maplas - bivio Plagne/ciasp. - M.ga Plagne - Colle Mignone - M.ga Önder - Cadinèl - Loc. Re [T]
- 13 **Rif. Laeng (da Önder)**: Loc. Re - Cadinèl - M.ga Önder - M.ga Varicla - Rif. Laeng [E]
- 14 **Rif. Laeng (da Mignone)**: Loc. Resù - Dòs de Maplas - bivio Plagne/ciasp. - M.ga Plagne - Colle Mignone - Pozza di Torane - Rif. Laeng [E]
- 15 **Vai Plane**: Cadinèl - bivio Croce Val Burnega - var. M.ga Önder - M.ga Val Burnega - Baracca - Valle del Lifretto - M.ga Vai Plane [E]
- 16 **Periplo Monte Mignone**: Colle Mignone - Corno della Luna - Agolo - Averta - Dòs Caiù - Colle Mignone [E]
- 17 **M.te Arso (da M.ga Ro)**: Sommaprada - Brègn - bivio var. Falesia - Cima Plasse - M.ga Ro (bassa) - bivio Case Monti di Cerveno - M.te Arso [E]
- 18 **M.te Sossino**: Pso Varicla - M.te Sossino [EE]

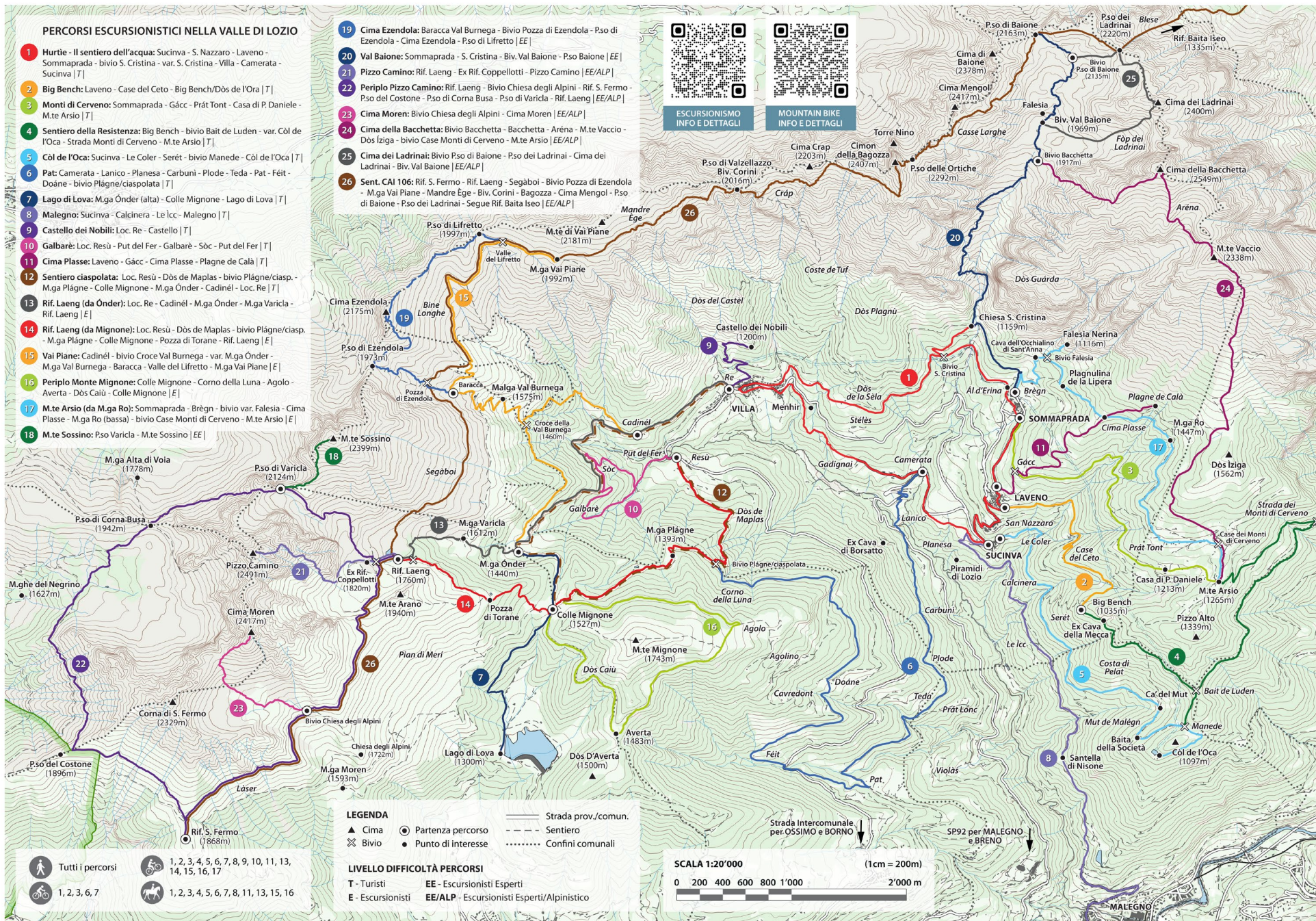
- 19 **Cima Ezendola**: Baracca Val Burnega - Bivio Pozza di Ezendola - Pso di Ezendola - Cima Ezendola - Pso di Lifretto [EE]
- 20 **Val Baione**: Sommaprada - S. Cristina - Biv. Val Baione - Pso Baione [EE]
- 21 **Pizzo Camino**: Rif. Laeng - Ex Rif. Coppellotti - Pizzo Camino [EE/ALP]
- 22 **Periplo Pizzo Camino**: Rif. Laeng - Bivio Chiesa degli Alpini - Rif. S. Fermo - Pso del Costone - Pso di Corna Busa - Pso di Varicla - Rif. Laeng [EE/ALP]
- 23 **Cima Moren**: Bivio Chiesa degli Alpini - Cima Moren [EE/ALP]
- 24 **Cima della Bacchetta**: Bivio Bacchetta - Bacchetta - Arèna - M.te Vaccio - Dòs Iziga - bivio Case Monti di Cerveno - M.te Arso [EE/ALP]
- 25 **Cima dei Ladrinai**: Bivio Pso di Baione - Pso dei Ladrinai - Cima dei Ladrinai - Biv. Val Baione [EE/ALP]
- 26 **Sent. CAl 106**: Rif. S. Fermo - Rif. Laeng - Segaboi - Bivio Pozza di Ezendola - M.ga Val Plane - Mandre Ege - Biv. Corini - Bagozza - Cima Mengol - Pso di Baione - Pso dei Ladrinai - Segue Rif. Baita Iseo [EE/ALP]



ESCURSIONISMO
INFO E DETTAGLI



MOUNTAIN BIKE
INFO E DETTAGLI



Carta dei sentieri e mappa delle frazioni

PROGETTO DI FATTIBILITÀ TECNICO ECONOMICA

COMUNE DI LOZIO

VILLA

LAVENO

SUCINVA

SOMMAPRADA


HURTÌE

Il sentiero dell'acqua

Progetto di valorizzazione e potenziamento del tracciato ciclo-pedonale di Lozio attraverso la rigenerazione dei suoi borghi.

CUP ASSEGNATO AL PROGETTO J21B24000310005

DOCUMENTO PROGETTUALE SINTETICO



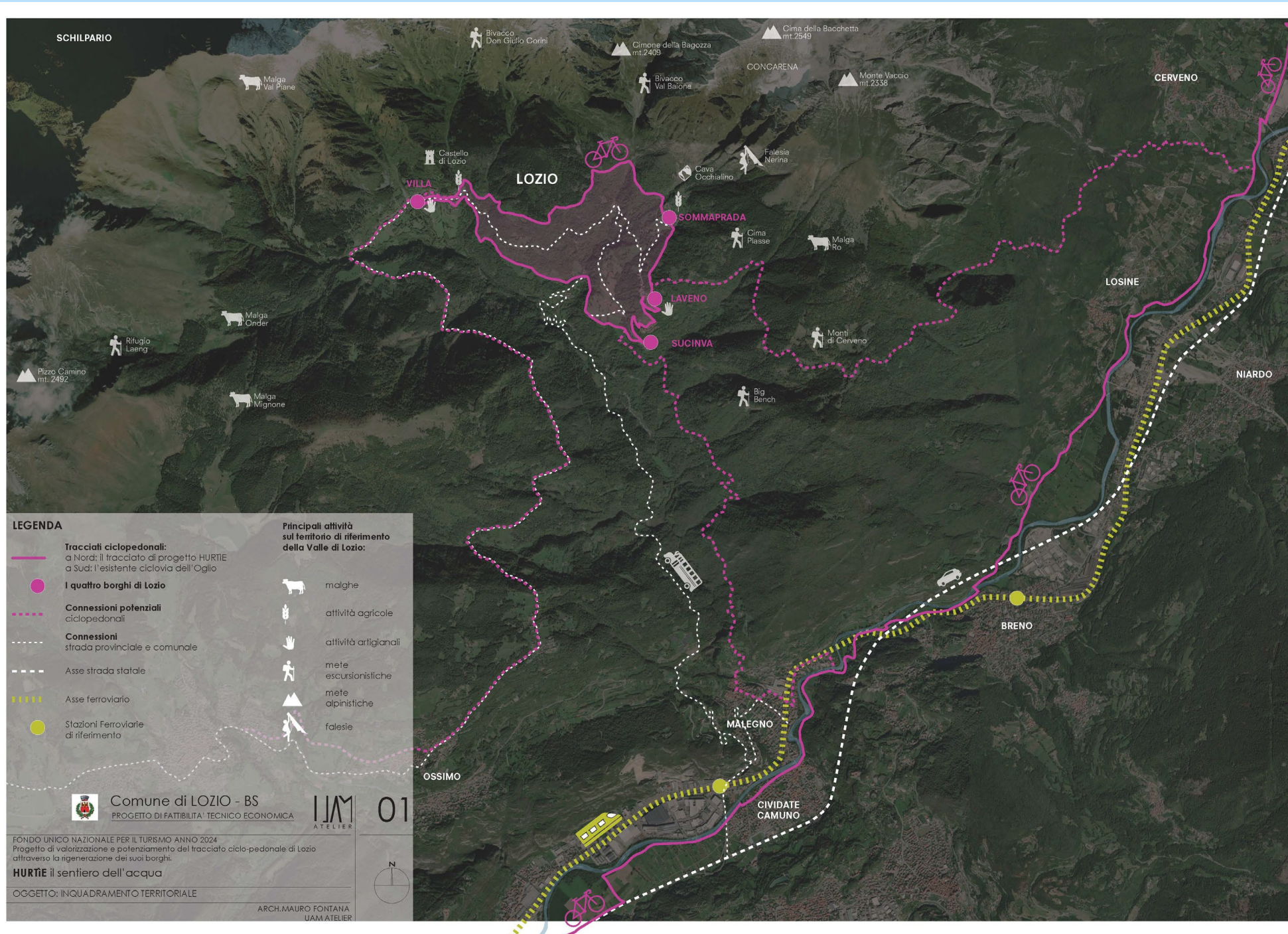
ARCH. MAURO FONTANA
UAM ATELIER
Via Montesuolo 15, Darfo B.T. BS
n.º 2473_P/102611330900

I nostri quattro borghi sono storicamente collegati da un percorso ad anello

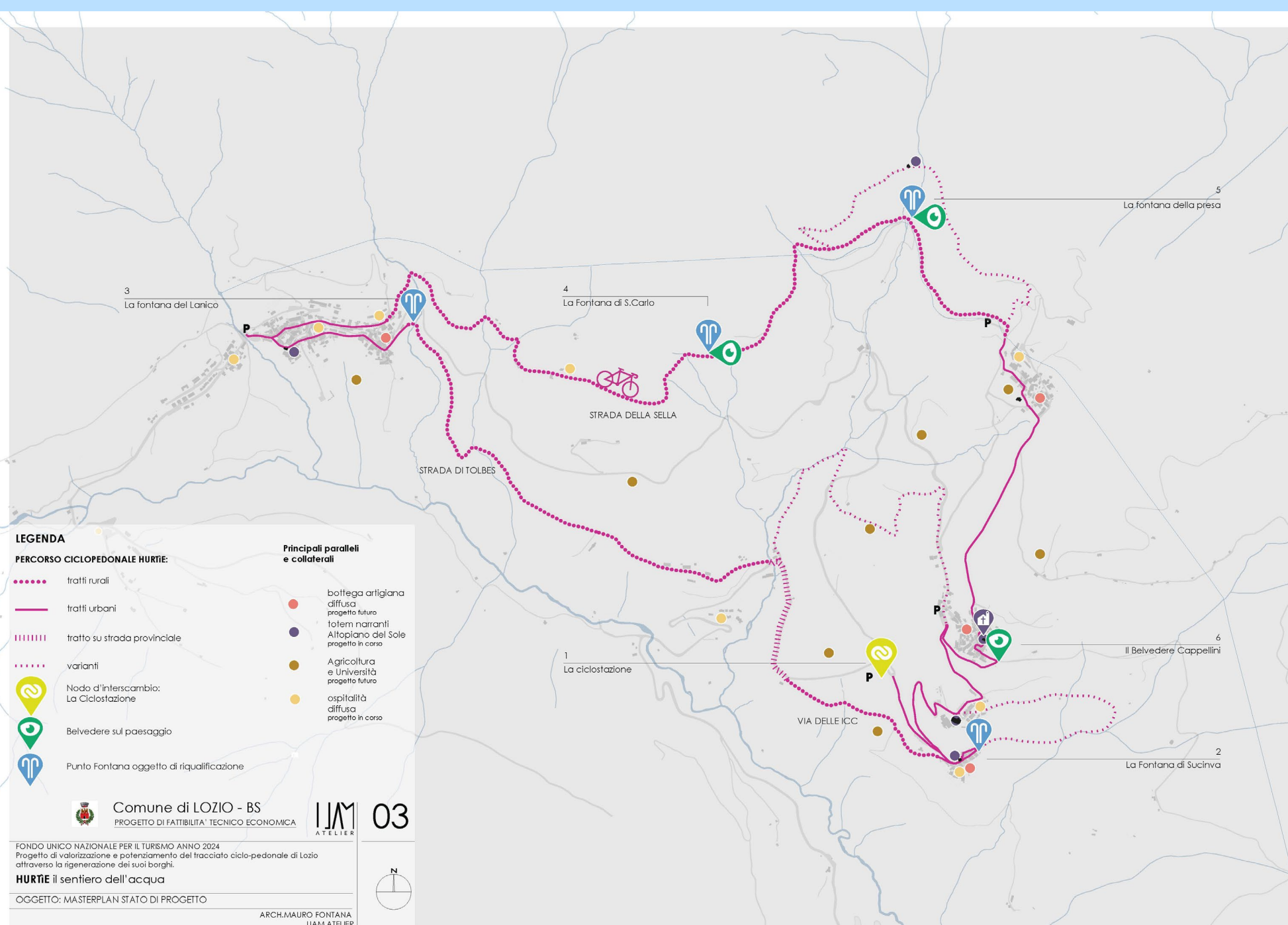
HURTÌE

Il sentiero dell'acqua
Percorso ciclo-pedonale nella Valle di Lozio

Questo percorso, valorizzato e trasformato in un moderno itinerario ciclo-pedonale, può rappresentare il centro di un sistema integrato di interventi volti allo sviluppo turistico, economico, sociale e culturale del territorio.



Il sentiero dell'acqua nel contesto territoriale




**Gli interventi:
valorizzare
il patrimonio
ambientale,
storico e
culturale
esistente**

MATERIALI DI PROGETTO




calcestruzzo drenante
tipo biostrasse



riqualificazione selciati esistenti
pavimentazioni storiche esistenti



pietra locale
tipo argillite di Lozio



terra stabilizzata

LEGENDA

PERCORSO CICLOPEDONALE HURTIE:

- tratti rurali
- tratti urbani
- Riqualificazione percorso



Comune di LOZIO - BS
PROGETTO DI FATTIBILITA' TECNICO ECONOMICA





04

FONDO UNICO NAZIONALE PER IL TURISMO ANNO 2024
Progetto di valorizzazione e potenziamento del tracciato ciclo-pedonale di Lozio
attraverso la rigenerazione dei suoi borghi.

HURTIE il sentiero dell'acqua

OGGETTO: PROGETTO, IL TRACCIATO

ARCH. MAURO FONTANA
UAM ATELIER



Il percorso: strade e selciati

Intervento n.1
LA CICLOSTAZIONE



- parcheggio
- bus stop
- bike service
- infopoint
- bottega automatizzata prodotti tipici, artigianali e parafarmaceutici
- bagno
- doccia



Intervento n.2
LA FONTANA DI SUCINVA

- punto urbano di socializzazione
- punto fontana
- raccont urbano



La ciclostazione e la fontana di Sucinva



Comune di LOZIO - BS
PROGETTO DI FATTIBILITA' TECNICO ECONOMICA



05

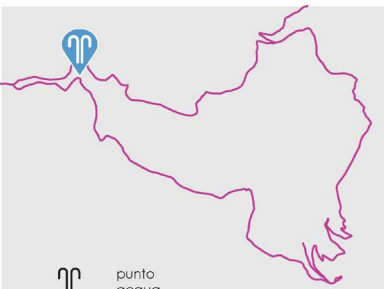
FONDO UNICO NAZIONALE PER IL TURISMO ANNO 2024
Progetto di valorizzazione e potenziamento del tracciato ciclo-pedonale di Lozio
attraverso la rigenerazione dei suoi borghi.

HURTIE il sentiero dell'acqua

OGGETTO: PROGETTO Riquilificazione Punti d'Interesse

ARCH. MAURO FONTANA
UAM ATELIER

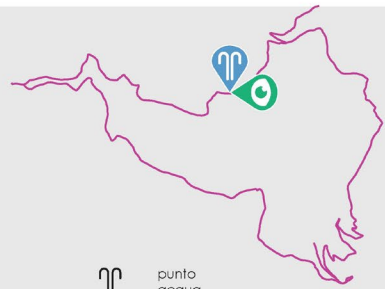
Intervento n.3
LA FONTANA DEL LANICO



- punto acqua
- punto di racconto del paesaggio e del ponte storico
- spazio gioco didattico
- sosta



Intervento n.4
LA FONTANA DI SAN CARLO



- punto acqua
- punto di racconto del paesaggio
- belvedere
- sosta



La fontana del Lanico e la fontana di San Carlo



Comune di LOZIO - BS
PROGETTO DI FATTIBILITA' TECNICO ECONOMICA

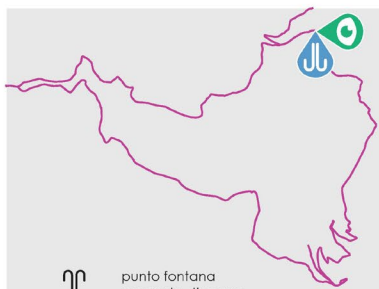
FONDO UNICO NAZIONALE PER IL TURISMO ANNO 2024
Progetto di valorizzazione e potenziamento del tracciato ciclo-pedonale di Lozio attraverso la rigenerazione dei suoi borghi.

HURTIE il sentiero dell'acqua

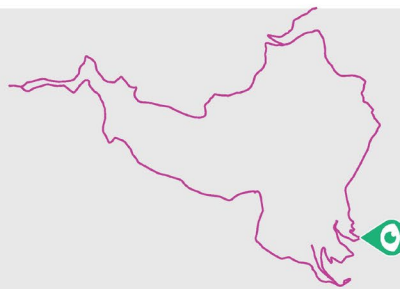
OGGETTO: PROGETTO Riquilificazione Punti d'Interesse

ARCH. MAURO FONTANA
UAM ATELIER

Intervento n.5
LA FONTANA ALLA PRESA DELL'ACQUA



Intervento n.6
BELVEDERE CAPPELLINI



La fontana alla presa dell'acqua e il Belvedere Cappellini



Comune di LOZIO - BS
PROGETTO DI FATTIBILITA' TECNICO ECONOMICA



07

FONDO UNICO NAZIONALE PER IL TURISMO ANNO 2024
Progetto di valorizzazione e potenziamento del tracciato ciclo-pedonale di Lozio
attraverso la rigenerazione dei suoi borghi.

HURTIE il sentiero dell'acqua

OGGETTO: PROGETTO Riqualificazione Punti d'Interesse

ARCH. MAURO FONTANA
UAM ATELIER

GRAZIE PER AVER PARTECIPATO

L'Amministrazione Comunale vi augura **Buon Anno**
e vi invita a partecipare al **Presepe Vivente di Lozio**
domenica 5 gennaio, ore 16:00, Sommaprada